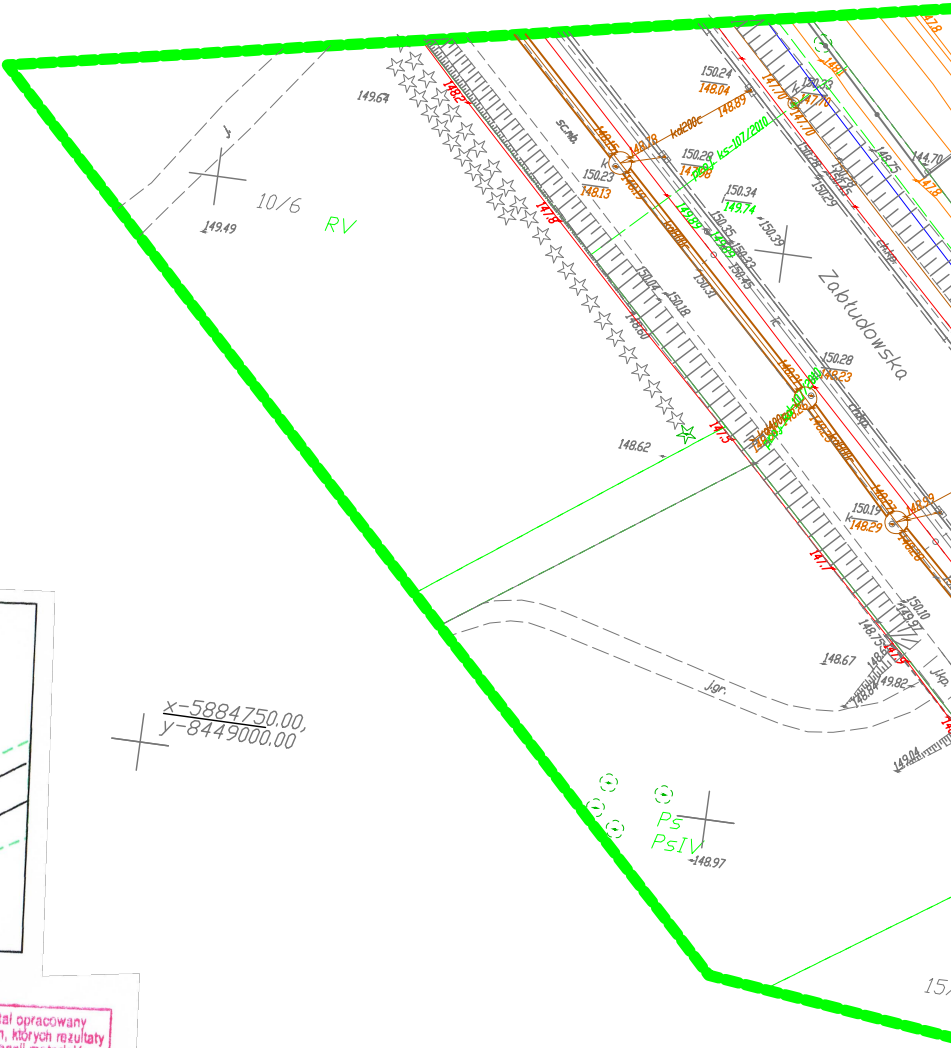
10/6
RV
Zabłudowska
Ps
PsIV
x-5884750.00,
y-8449000.00
149.64
149.49
148.62
148.67
148.97
149.04
150.24
150.23
150.28
150.34
150.28
150.19
150.10

MAPA DO CELÓW PROJEKTOWYCH

Oznaczenie kancelaryjne zgłoszenia pracy geodezyjnej		DGE-II.6642.2.350.2017
Numer roboty wykonawcy		117/2017
Nazwa miejscowości		Białystok
Jednostka ewidencyjna	identyfikator	206101_1
	nazwa	Białystok
Obręb ewidencyjny	nazwa, identyfikator	0025 - Zagórki
Ulica	Gminna	
Numer działki	76 i inne	
Sekcje	8.192.14.04.1.3; 8.192.14.04.1.1; 8.193.14.24.3.4; 8.193.14.24.3.3	
Skala mapy		1:500
Nazwa układu	współrzędnych prostokątnych płaskich	PL-2000 strefa 8
	wysokościowego	PL-KRON86-NH
W oznaczonym zakresie opracowania		🟩 🟩
Mapa aktualna na dzień		27.02.2017
Mapa wykonana bez ustalenia obciążeń, o których mowa w § 80 ust. 4 Rozporządzenia Ministra SWiA z dnia 9 listopada 2011 r. (Dz. U. 263, poz. 1572)		
Data opracowania mapy		15.03.2017
Opracowanie numeryczne: Andrzej Ignatowicz		

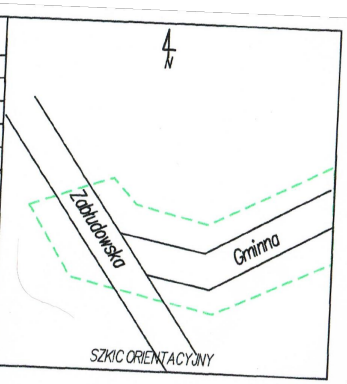
N
Zabłudowska
Gminna
SZKIC ORIENTACYJNY

PRZEDSIĘBIORSTWO USŁUG
GEODEZYJNYCH I KARTOGRAFICZNYCH
"GEO-SERWIS"
Andrzej Ignatowicz, Andrzej Kamiński s.c.
15-077 Białystok, ul. Warszawska 36
tel. 74 32 479, 0602 357 163
NIP 966-08-37-097

nazwa / imię i nazwisko wykonawcy
podpis osoby reprezentującej wykonawcę

GEODETA UPRAWNIONY
inż. Andrzej Ignatowicz
zaśw. kwalif. 8193

imię i nazwisko nr uprawnień
podpis geodety uprawnionego który sporządził mapę

Wykaz punktów osnowy klasy 2, 3 w granicach opracowania:
9861, 9860

Poświadcza się, że niniejszy dokument został opracowany w wyniku prac geodezyjnych i kartograficznych, których rezultaty zawiera operat techniczny wpisany do ewidencji materiałów państwowego zasobu geodezyjnego i kartograficznego

Organ prowadzący państwowy zasób geodezyjny i kartograficzny	PREZYDENT MIASTA BIAŁEGOSTOKU
Identyfikator ewidenc. materiału zasobu	P.2061. 2017. 955
Data wpisania operatu technicz. do ewidencji materiałów zasobu	23 MAR. 2017
Imię i nazwisko osoby reprezentującej organ	

z up. PREZYDENTA MIASTA
Ryszard Sławiński
Inspektor
Miejski Ośrodek Dokumentacji
Geodezyjnej i Kartograficznej

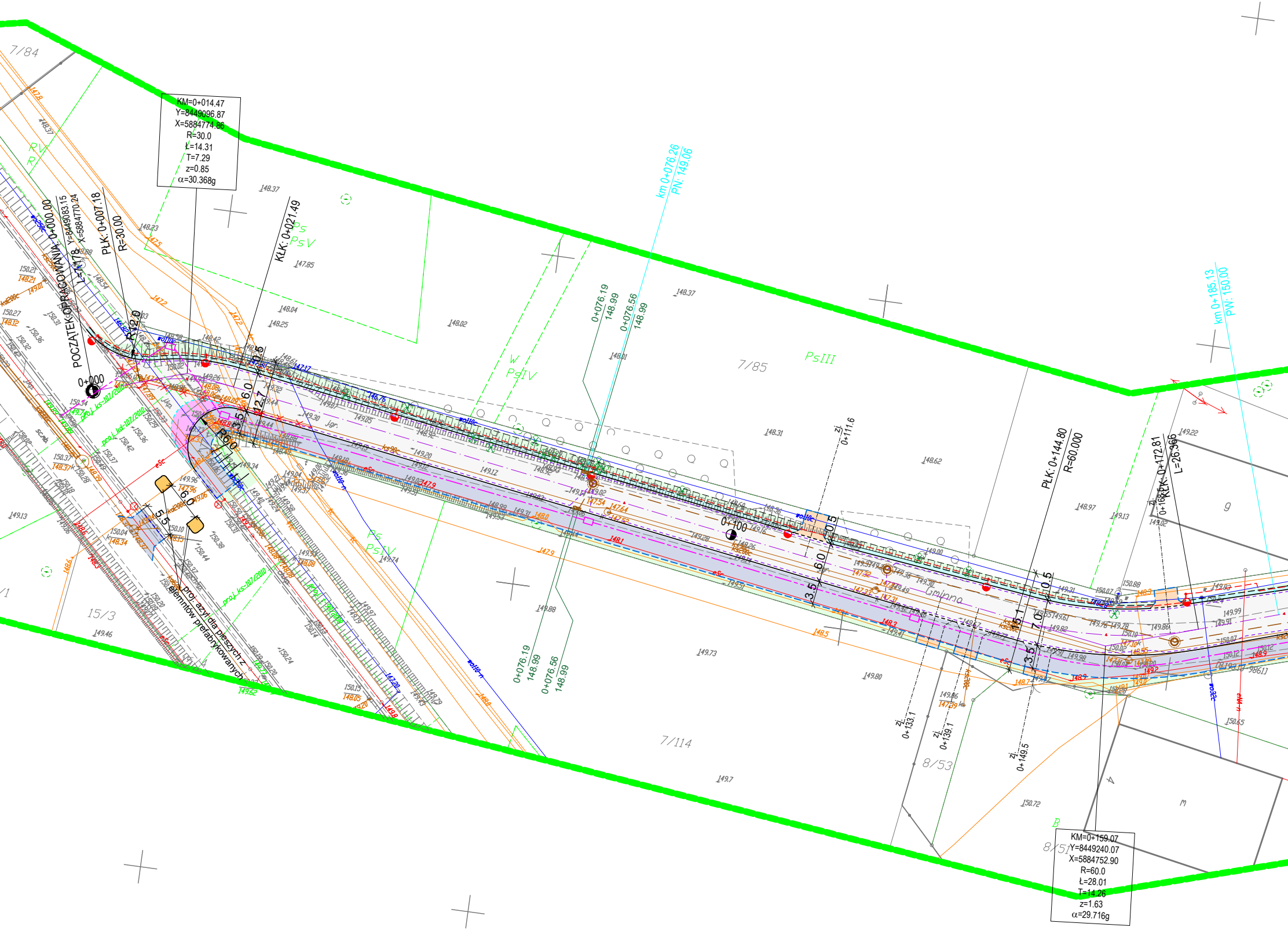
KM=0+014.47
Y=8449096.87
X=5884774.86
R=30.0
Ł=14.31
T=7.29
z=0.85
α=30.368g
POCZĄTEK OPRACOWANIA: 0+000.00
Y=8449083.15
X=5884770.24
L=7.178
PŁK: 0+007.18
R=30.00
KŁK: 0+021.49
0+000
0+100
R12.0
R6.0
6.0
12.7
0.5
3.5
5.5
proj. azyl dla pieszych z elementów prefabrykowanych
proj. ks-107/2010
proj. kd-107/2010
km 0+076.26
PN: 149.06
0+076.19
148.99
0+076.56
148.99
km 0+185.13
PW: 150.00
zj. 0+111.6
zj. 0+133.1
zj. 0+139.1
zj. 0+149.5
zj. 0+168.6
PŁK: 0+144.80
R=60.000
KŁK: 0+172.81
L=26.366
15.1
7.0
Gminna
7/84
7/85
7/114
8/53
8/51
15/3
9
4
m
B
Ps
PsV
PsIV
PsIII
RV
R
W
KM=0+159.07
Y=8449240.07
X=5884752.90
R=60.0
Ł=28.01
T=14.26
z=1.63
α=29.716g

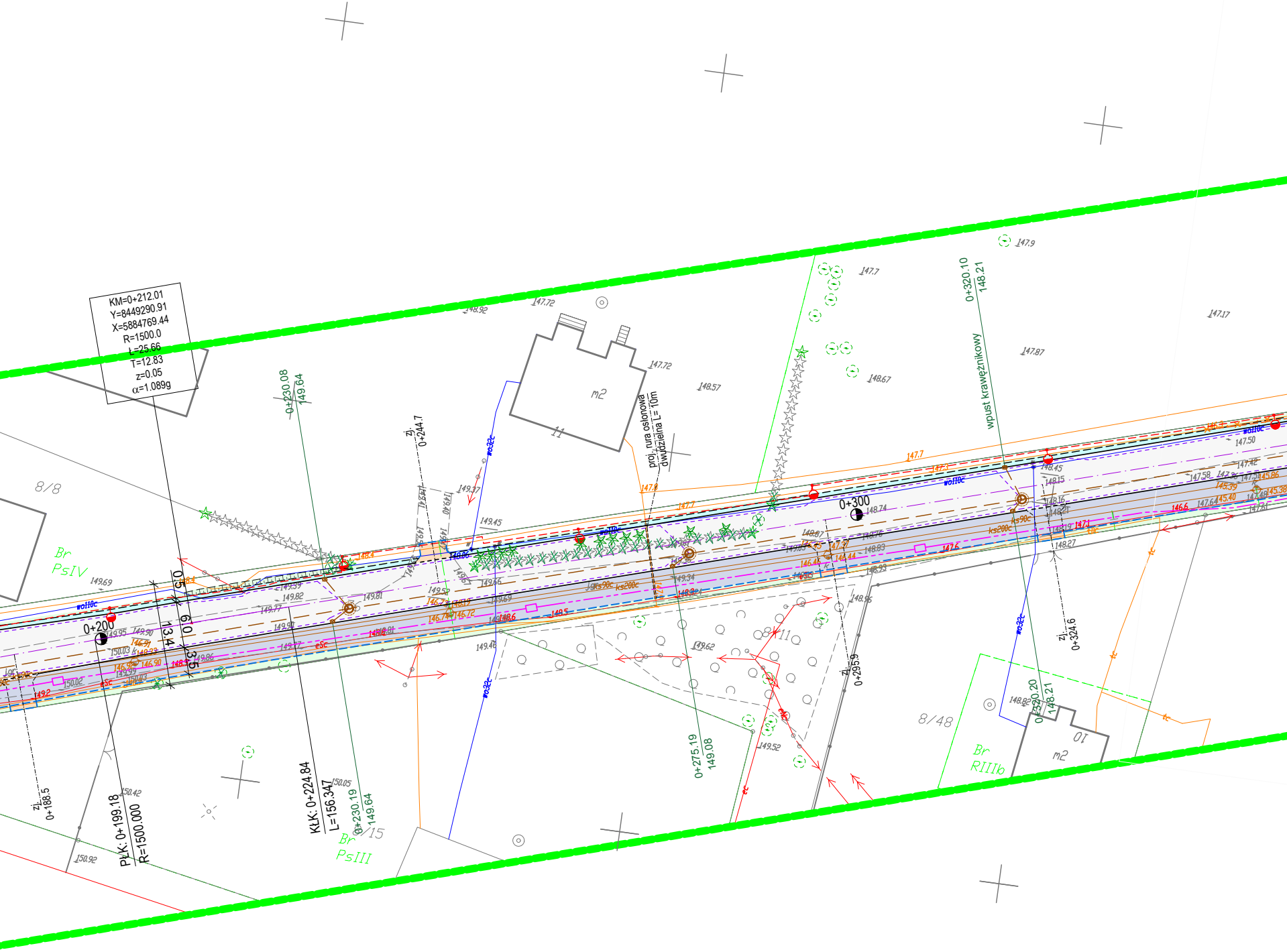

KM=0+212.01
Y=8449290.91
X=5884769.44
R=1500.0
L=25.66
T=12.83
z=0.05
α=1.089g
0+230.08
149.64
zj.
0+244.7
proj. rura osłonowa
dwudzielna L= 10m
0+320.10
148.21
wpust krawężnikowy
0+300
0+200
8/8
Br
PsIV
m2
11
8/48
Br
RIIIb
01
m2
0+320.20
148.21
zj.
0+324.6
zj.
0+295.9
0+275.19
149.08
KŁK: 0+224.84
L=156.347
0+230.19
149.64
Br
PsIII
8/15
PŁK: 0+199.18
R=1500.000
zj.
0+188.5
0.5
6.0
1.34
3.5
wo110c
wo32c
ks200c
ks90c
eSc
147.72
148.92
147.7
147.9
147.87
147.17
148.67
148.57
147.72
147.7
149.37
149.45
149.69
149.82
149.77
149.81
149.52
149.66
149.69
148.74
148.45
148.15
147.50
148.83
148.27
149.62
149.52
150.42
150.05
150.92
150.02
149.95
149.90
149.2
149.5
148.6
147.6
147.1
146.6

PROJEKT ZAGOSPODAROWANIA
ul. Gminna
SKALA 1:500

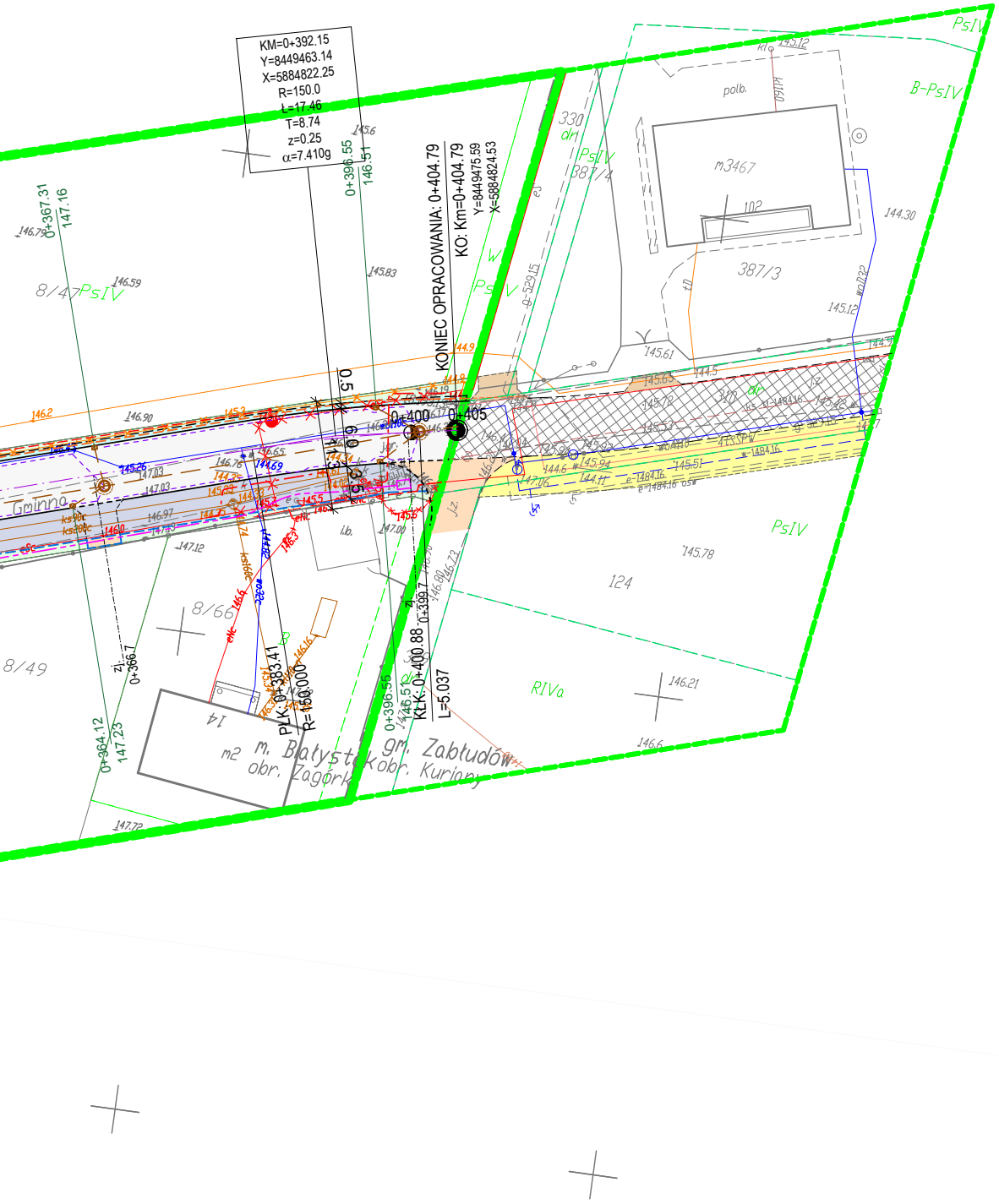
KM=0+392.15
Y=8449463.14
X=5884822.25
R=150.0
Ł=17.46
T=8.74
z=0.25
α=7.410g
KONIEC OPRACOWANIA: 0+404.79
KO: Km=0+404.79
Y=8449475.59
X=5884824.53
0+396.55
146.51
0+367.31
147.16
0+400
0+405
PŁK:0+383.41
R=150.000
KŁK:0+400.88
L=5.037
0+364.12
147.23
0+366.7
8/47
PsIV
B-PsIV
RIVa
387/4
387/3
330
124
8/66
8/49
14
m2
m3467
Gminna
m. Białystok
obr. Zagórki
gm. Zabłudów
obr. Kuriany

Poświadcza się, że niniejszy dokument został opracowany w wyniku prac geodezyjnych i kartograficznych, których rezultaty zawiera operat techniczny wpisany do ewidencji materiałów państwowego zasobu geodezyjnego i kartograficznego

Organ prowadzący zasób geodezyjny i kartograficzny	STAROSTA POWIATU BIAŁOSTOCKIEGO
Identyfikator ewidenc. materiału zasobu	P.2002.2017.1402
Data wpisania operatu technicz. do ewidencji materiałów zasobu	28 MAR 2017
Imię i Nazwisko osoby reprezentującej organ	

28 MAR 2017

Z up. STAROSTY
mgr Grażyna Jabłonowska
Inspektor w Wydziale Geodezji, Katastru i Nieruchomości

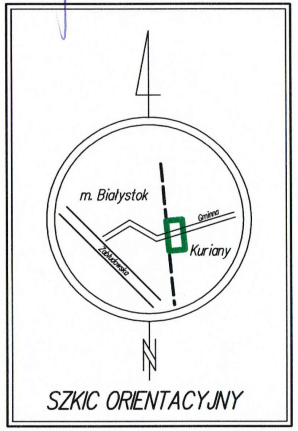
m. Białystok
Gminna
Kuriany
Zabłudowska
N

SZKIC ORIENTACYJNY

MAPA DO CELÓW PROJEKTOWYCH

Oznaczenia kancelaryjne zgłoszonej pracy geodezyjnej		Nr Rob. Wyk.: 117/2017 ODGI.4320.1091.2017
MIEJSCOWOŚĆ		w. Kuriany dz. ewid. 310
Jednostka ewidencyjna	Identyfikator	200214_5
	nazwa	gmina Zabłudów
Obręb ewidencyjny	Identyfikator	200214_5.0021
	nazwa	Kuriany
SKALA MAPY		1:500
Nazwa układu współrzędnych	prostokątnych płaskich	PUWG 2000 strefa 8
	wysokościowych	KRONSZTADT 60
Oznaczenie granic obszaru, który był przedmiotem aktualizacji		— — ·
Oznaczenie i informacje o służebnościach gruntowych mających wpływ na zagospodarowanie gruntów zlokalizowanych w granicach projektowanej inwestycji		Wykonanie niniejszej mapy nie było poprzedzone ustaleniami dotyczącymi ewentualnych służebności gruntowych obciążających grunty położone w granicach projektowanej inwestycji budowlanej.
Oznaczenie i symbol konturu użytku gruntowego, który nie jest ujawniony w bazie danych ewidencji gruntów i budynków		BRAK
data opracowania mapy 15.03.2017		ark. mapy zas. 8.192.14.04.1.2

PRZEDSIĘBIORSTWO USŁUG
GEODEZYJNYCH I KARTOGRAFICZNYCH
"GEO-SERWIS"
Andrzej Ignatowicz, Andrzej Kamiński s.c.
15-077 Białystok, ul. Warszawska 36
tel. 74 32 479, 0602 357 163
NIP 966-08-37-097

pieczątka
NAZWA / imię i nazwisko Wykonawcy
data i podpis osoby reprezentującej
WYKONAWCĘ

GEODETA UPRAWNIONY
inż. Andrzej Ignatowicz
zašw. kwalif. 8193

pieczątka
Imię i nazwisko nr uprawnień
oraz data i podpis geodety uprawnionego,
który opracował mapę

INFORMACJA O PUNKATACH OSNOWY PODSTAWOWEJ I SZCZEGÓŁOWEJ W GRANICACH OPRACOWANIA

Nr punktu	Stan znaku i rodzaj stabilizacji
–	Punktów osnowy w zakresie brak.

LEGENDA:

Projektowane:

⬜	jezdnia z BA
🟦	opaska z kostki betonowej gr 6 cm
🟧	zjazdy z kostki betonowej gr 8 cm
⬜	ciąg pieszo-rowerowy z BA
🟪	wybruk z kostki granitowej
———	krawężniki betonowe 20x30cm
- - - -	krawężniki betonowe 20x22cm (najazdowe)
- - - -	krawężniki kamienne 20x22cm (najazdowe)
- - - -	oporniki kamienne 14x24cm
— — —	obrzeża 6x20 cm
— — —	obrzeża 8x30 cm
✕ ✱	drzewa do wycinki

OPRACOWANIE BIURA PROJEKTOWEGO DROGOWSKAZ

▨	projektowana jezdnia z BA
🟨	projektowany ciąg pieszo-rowerowy
🟫	projektowane zjazdy
— — —	projektowane krawężniki 20x30cm
- - - -	projektowane obrzeża

Projektowane uzbrojenie t

- **kanlizacyjne**
  - kanalizacj
  - dren perfo
- **elektroenergetyczne**
  - oświetlenie
  - demontaż
  - linia sN
  - rozbiórka l
  - linia nN
  - demontaż
- **telekomunikacyjne**
  - sieci telek
  - kanał tech
  - demontaż

DROGOWIEC Sp. z o

INWESTOR:	Gmina Białystok ul. Słonimska 1 15-950 Białystok
NAZWA OBIEKTU:	Budowa ul. Gminnej w Białymstoku wraz przebudową ul. Zabłudowskiej
STADIUM:	PROJEKT WYKONAWCZY
NAZWA RYS.:	Projekt zagospodarowania terenu

ZESPÓŁ AUTORSKI:
Branża drogowa/Projektant

mgr inż. Łukasz Milewski PDL/0098/POOD/11 PDL/BD/0030/12	mgr inż. Paweł Sietejko PDL/0103/POOD/12 PDL/BD/0017/13	mgr PDL PDL